

**Pravidla umístování reklamních ploch na sloupech a stožárech  
na veřejných prostranstvích hl. m. Prahy**

**Účinnost pravidel od 1. 1. 2018**

Umístování reklamních ploch dle těchto pravidel platí pro veškeré patkové i bezpatkové sloupy a stožáry na veřejných prostranstvích hl. m. Prahy, zejména sloupy veřejného osvětlení, trakčního vedení tramvajových tratí, stožáry pro světelnou signalizaci, železniční stožáry, vlajkové stožáry, dekorativní stožáry, stožáry atypického provedení apod.

Obsah reklamního sdělení nesmí být v rozporu s dobrými mravy, zejména nesmí obsahovat jakoukoliv diskriminaci z důvodu rasy, pohlaví nebo národnosti nebo napadat náboženské nebo národnostní cítění, ohrožovat obecně nepřijatelným způsobem mravnost, snižovat lidskou důstojnost, obsahovat prvky pornografie, násilí nebo prvky využívající motivy strachu .

Obsah reklamního sdělení nesmí podporovat chování poškozující zdraví nebo ohrožující bezpečnost osob nebo majetku, jakož i jednání poškozující zájmy na ochranu životního prostředí.

## **1. Přípustné rozměry reklamních ploch**

- FORMÁT A: šířka 50cm x výška 100-200cm
- FORMÁT B: šířka 67cm x výška 90cm
- FORMÁT C: šířka 80cm x výška 120cm

## **2. Materiály reklamních ploch**

- Reklamní plocha včetně nosné konstrukce reklamní plochy musí být vyrobena z materiálů vylučujících jejich poškození vlivem povětrnostních podmínek
- Reklamní plocha ani nosná konstrukce reklamní plochy nesmí být vyrobeny z reflexního materiálu či opatřeny reflexním nátěrem a nesmí být zaměnitelná s dopravní značkou, dopravním značením či světelným signalizačním zařízením

## **3. Způsoby umístění reklamních ploch**

- vždy maximálně dvě reklamní plochy na jednom sloupu/stožáru
- dvě reklamní plochy formátů A a B se umísťují na jeden stožár pouze jako souměrná dvojice stejného formátu ve stejné výšce (dle appendixu A); Formát C je možné umístit pouze jednostranně vyložený; v ulicích dle appendixu B je možné umísťovat reklamu i na střed sloupu
- v každém úseku (ulici) se reklamní plochy umísťují na řadu sloupů/stožárů ve stejné výšce
- vždy kolmo ke komunikaci nebo fasádě protilehlé zástavby
- spodní hrana reklamní plochy min. 3 m nad patou sloupu
- boční hrana reklamní plochy min. 0,5 m od okraje vozovky nebo hrany obrubníku
- plochy nesmí zakrývat identifikační kódy, které slouží ke geografické identifikaci místa a jsou k dispozici Integrovanému záchrannému systému, správě komunikací, atd. jako náhradní orientační body tam, kde se v blízkosti nenacházejí číselované budovy

## **4. Reklama se neumísťuje na tyto sloupy a stožáry**

- na sloupech na území dotčeném nařízením 26/2005 Sb. hl. m. Prahy<sup>1</sup>
- na ostrovech Štvanice, Střelecký ostrov, Císařský ostrov, Císařská louka, Dětský ostrov, Slovanský ostrov, Veslařský ostrov,
- na mostech a lávkách přes vodní toky dle appendixu C,
- na historických stožárech a jejich replikách,
- na sloupech a stožárech telekomunikačního a energetického vedení
- na náplavkách (dolní úroveň nábřeží),
- v parcích, lesoparcích, lesech, v přírodních oblastech a na přírodních nábřežích
- na značených cyklistických stezkách,
- v rozhledových polích křižovatek, kruhových objezdů a přechodů pro chodce<sup>2</sup>,

---

<sup>1</sup> nařízení č. 26/2005 Sb. hl. m. Prahy, kterým se zakazuje reklama šířená na veřejně přístupných místech mimo provozovnu, §1, odst. (1)

<sup>2</sup> Rozhledové poměry se stanoví dle ČSN 73 6102 a ČSN 73 6110

- na sloupech a stožárech osazených,
  - směrovkami a tabulemi městského informačního systému
  - světelným signalizačním zařízením<sup>3</sup>, dopravní značkou, dopravním značením nebo zařízením (zrcadlem),
 včetně sloupů v jejich okolí, pokud by reklama zakrývala jiné světelně signalizační zařízení, dopravní značení anebo zařízení. Pokud je nutné na existující sloup s reklamou umístit dopravní značení, reklamní plocha bude z tohoto sloupu deinstalována.
- v blízkosti dřevin, pokud by hrozilo poškození dřevin, omezení jejich růstu, či zakrývání reklamních ploch jejich částmi,
- na komunikacích v tunelech a mezi tunely (např. mezi Strahovským tunelem a Tunelovým komplexem Blanka apod.),

#### **5. Reklama formátů A a B se nemůže umísťovat v těchto památkově chráněných územích**

- Vesnická památková rezervace Praha 5 Stodůlky<sup>4</sup>
- Vesnická památková rezervace Praha 6 Ruzyně<sup>2</sup>

#### **6. V těchto památkově chráněných územích se reklama formátů A a B se může umísťovat pouze jednostranně vyložená; reklama formátu C se nemůže umísťovat**

- Vesnické památkové rezervace Praha 5 Stodůlky<sup>2</sup>
- Vesnické památkové rezervace Praha 6 Ruzyně<sup>2</sup>
- Městských památkových zónách<sup>2</sup>
  - Praha 2, 3, 10 - Vinohrady, Žižkov, Vršovice
  - Praha 2, 4 - Nusle
  - Praha 5 - Barrandov
  - Praha 5 - Smíchov
  - Praha 6 - Baba
  - Praha 6, 7 - Dejvice, Bubeneč, horní Holešovice
  - Praha 6 - vilová kolonie Ořechovka
  - Praha 6 - Staré Střešovice
  - Praha 6 - Tejnka
  - Praha 8 - Karlín
  - Zbraslav - Praha Zbraslav
- Vesnických památkových zónách<sup>2</sup>
  - Praha 5 - osada Buďánka
  - Praha 6 - Střešovičky
  - Praha 7 - osada Rybáře
  - Praha 8 - Staré Bohnice
  - Praha Ďáblice - Staré Ďáblice
  - Praha Královice - Královice
  - Praha 10 - Stará Hostivař

<sup>3</sup> § 19, odst. (2), písm. a) zákona č. 13/1997 Sb.

<sup>4</sup> Vymezení památkově chráněných území:

[http://pamatky.praha.eu/jnp/cz/pamatkovy\\_fond/pamatkove\\_chranena\\_uzemi](http://pamatky.praha.eu/jnp/cz/pamatkovy_fond/pamatkove_chranena_uzemi)

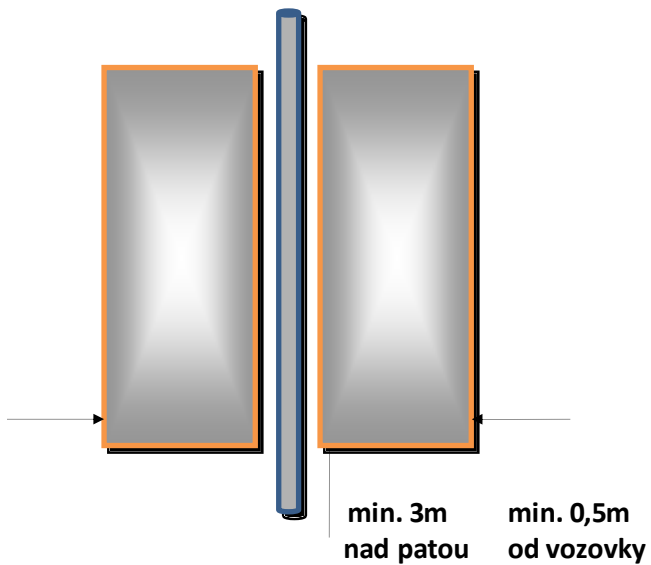
## **7. Označení reklamních ploch a jejich evidence**

- Všechna reklamní zařízení na sloupech musí být evidována pronajímatelem sloupů / stožárů. Do budoucna musí být evidence připravena na implementaci do městského informačního systému evidence reklamních zařízení, který je dnes v přípravě.
- Na reklamní ploše bude uvedena identifikace jejího vlastníka

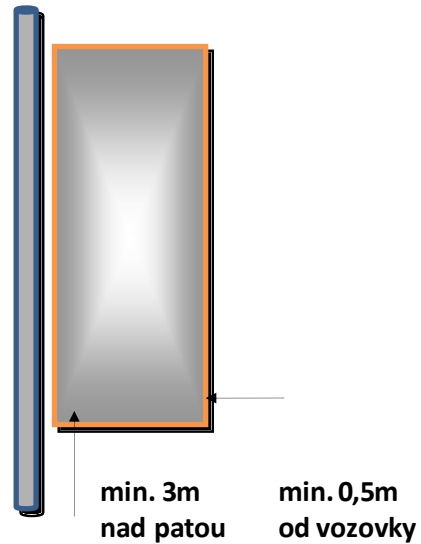
Apendix A - Způsob umístování

**FORMÁT A, B:**

**Oboustranně vyložení:**

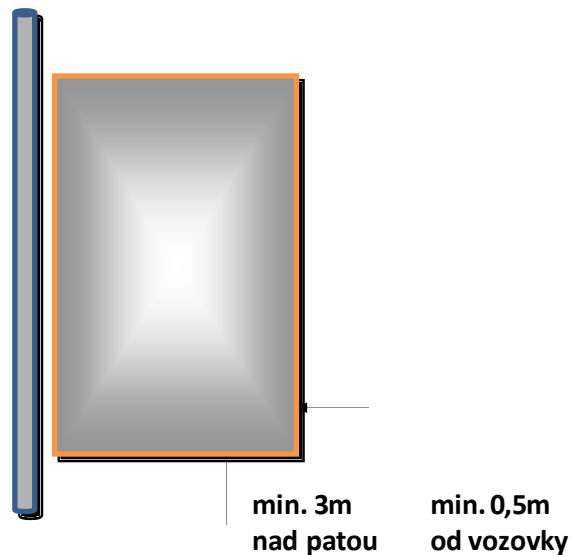


**Jednostranně vyložení**



**FORMÁT C:**

**Jednostranně vyložení**



Apendix B

- v těchto ulicích je možné umísťovat reklamu na střed sloupu:
  - 5. května
  - Aviatická-sjezd
  - Brněnská
  - Duškova
  - Jižní spojka
  - K Barrandovu
  - Karlovarská
  - Kartouzská
  - Legerova
  - Modřanská
  - Plzeňská
  - Průmyslová
  - Rozvadovská spojka
  - Vrchlického

Apendix C

- všechny pěší a cyklistických lávky na území hl. m. Prahy
- mosty přes významné vodní toky, inundační mosty, estakády a nadjezdy na území hl. m. Prahy
  - most z ulice Papírenská na Císařský ostrov
  - Trojský most
  - most Barikádníků
  - Holešovický železniční most (pod Bulovkou)
  - Libeňský most
  - Negrelliho viadukt
  - Hlávkův most
  - most na Císařskou louku
  - most na Veslařský ostrov
  - Barrandovský most
  - Branický most
  - Lahovický most
  - Radotínský most
  - Most závodů míru
  - Libeňský most
  - Radotínský most (v úseku Lochkovský tunel – Komořanský tunel)